

ŠIBENSKO-KNINSKA ŽUPANIJA

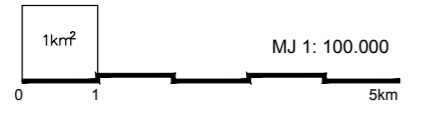
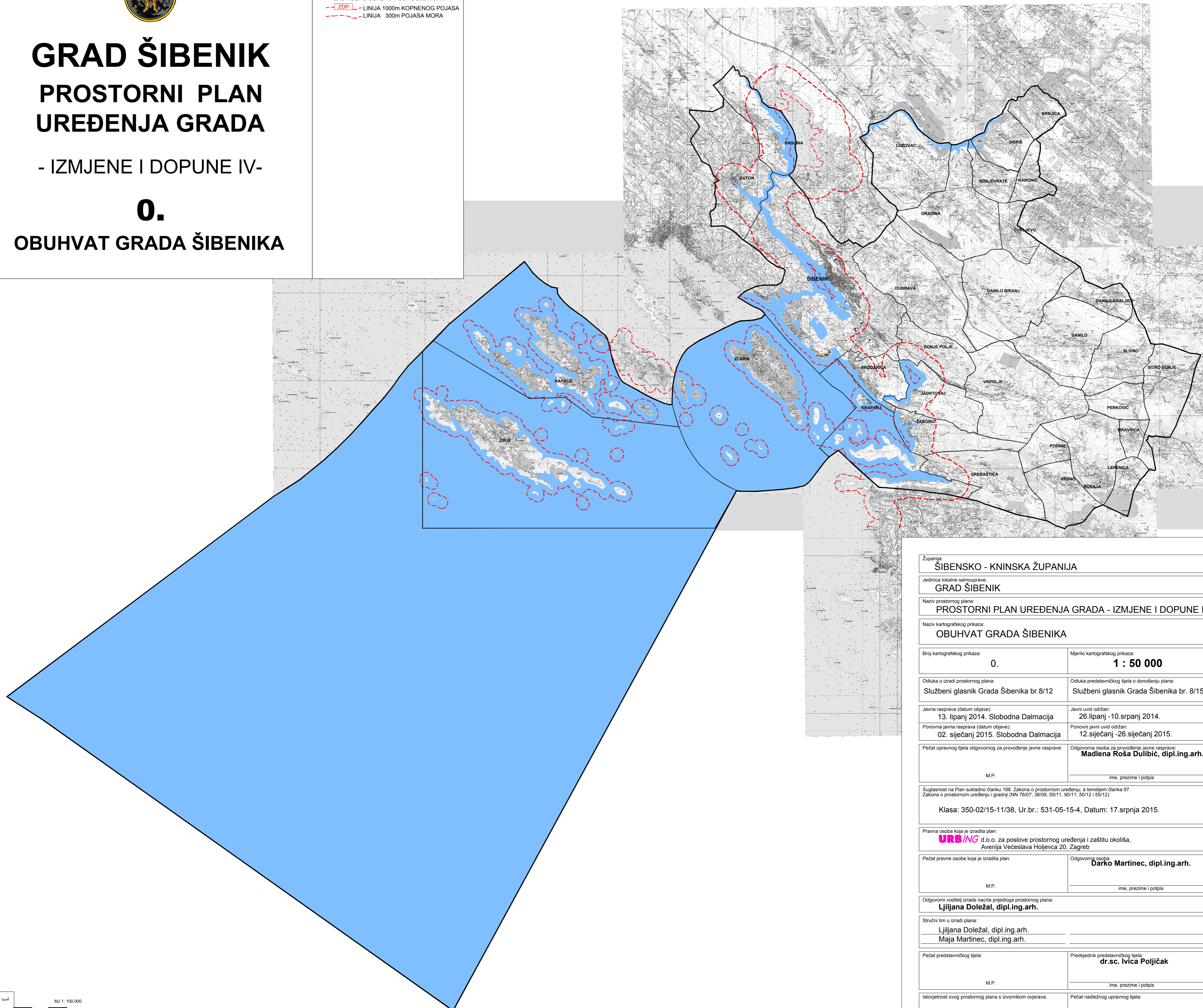
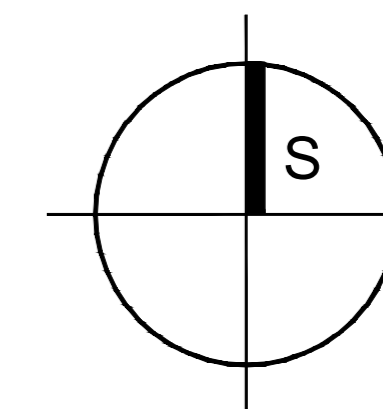


GRAD ŠIBENIK PROSTORNI PLAN UREĐENJA GRADA

- IZMJENE I DOPUNE IV -

0. OBUHVAT GRADA ŠIBENIKA

GRANICE
— OPĆINSKA / GRADSKA GRANICA
— GRANICA NASELJA
V VODNE POVRŠINE
ZAŠTIĆENO OBALNO PODRUČJE MORA
- - - - - LINIJA 1000m KOPNENOG POJASA
- - - - - LINIJA 300m POJASA MORA



Županija: ŠIBENSKO - KNINSKA ŽUPANIJA			
Jednica lokalne samouprave: GRAD ŠIBENIK			
Naziv prostornog plana: PROSTORNI PLAN UREĐENJA GRADA - IZMJENE I DOPUNE IV			
Naziv kartografskog prikaza: OBUHVAT GRADA ŠIBENIKA			
Broj kartografskog prikaza: 0.	Mjerilo kartografskog prikaza: 1 : 50 000		
Odluka o izradi prostornog plana: Službeni glasnik Grada Šibenika br. 8/12		Odluka predstavničkog tijela o donošenju plana: Službeni glasnik Grada Šibenika br. 8/15	
Javna rasprava (datum objave): 13. lipanj 2014. Slobodna Dalmacija		Javni uvid odžan: 26. lipanj -10. srpanj 2014.	
Ponovna javna rasprava (datum objave): 02. siječanj 2015. Slobodna Dalmacija		Ponovni javni uvid odžan: 12. siječanj -26. siječanj 2015.	
Pečat upravnog tijela odgovornog za provođenje javne rasprave: M.P.		Odgovorna osoba za provođenje javne rasprave: Madlena Roša Dulibić, dipl.ing.arh. ime, prezime i potpis	
Suglasnost na Plan sukladno članku 186. Zakona o prostornom uređenju, a timejerm članka 97. Zakona o prostornom uređenju i gradnji (NN 75/07, 38/09, 55/11, 90/11, 90/12 i 55/12): Klasa: 350-02/15-11/38, Ur.br.: 531-05-15-4, Datum: 17.srpnja 2015.			
Pravna osoba koja je izradila plan: URB/ING d.o.o. za poslovne prostorne uređenja i zaštitu okoliša, Avenija Većeslava Holjevcva 20, Zagreb			
Pečat pravne osobe koja je izradila plan: M.P.		Odgovorna osoba: Darko Martinec, dipl.ing.arh. ime, prezime i potpis	
Odgovorni voditelj izrade nacrtu prijedloga prostornog plana: Ljiljana Doležal, dipl.ing.arh.			
Stuženi tim u izradi plana: Ljiljana Doležal, dipl.ing.arh. Maja Martinec, dipl.ing.arh.			
Pečat predstavničkog tijela: M.P.		Predsjednik predstavničkog tijela: dr.sc. Ivica Poljićak ime, prezime i potpis	
Istovjetnost ovog prostornog plana s izvornikom ovjerava: ime, prezime i potpis		Pečat nadležnog upravnog tijela: M.P.	